

УТВЕРЖДАЮ
Заведующий МКДОУ Таборинский
детский сад
Шуриница / Шуриница А.В.
(подпись/Ф.И.О.)

«24» июля 2024 года
(дата)



ПАСПОРТ
доступности объекта социальной инфраструктуры
и предоставляемых на нем услуг

№ 1

«24» июля 2024 года

1. Общие сведения об объекте
- 1.1. Вид (наименование) объекта: **Муниципальное казенное дошкольное образовательное учреждение Таборинский детский сад.**
- 1.2. Полный почтовый адрес объекта: **623990, Свердловская область, Таборинский район, с. Таборы, ул. Красноармейская, д.31.**
- 1.3. Сведения о размещении объекта:
отдельно стоящее здание (количество этажей) **2 этажей, 1684,9 кв. м,**
наличие прилегающего земельного участка (да/нет), **4701 кв. м.**
- 1.4. Год постройки здания – **1983 г.**, последнего капитального ремонта **2021 г.**
- 1.5. Дата предстоящих плановых ремонтных работ:
текущего **2024 г.**, капитального – **не планируется.**
- 1.6. Сведения об организации, расположенной на объекте:
 - 1.6.1. Наименование организации, расположенной на объекте:
полное наименование (по учредительным документам): **Муниципальное казенное дошкольное образовательное учреждение Таборинский детский сад**
сокращенное наименование (по учредительным документам): **МКДОУ Таборинский детский сад.**
 - 1.6.2. Юридический адрес организации, телефон, электронная почта:
623990, Свердловская область, Таборинский район, с. Таборы, ул. Красноармейская, д.31, телефон: 8 34347 21252, эл.почта: tabori_ds@mail.ru.
 - 1.6.3. Основание для пользования объектом (оперативное управление, аренда, собственность): **оперативное управление.**
 - 1.6.4. Форма собственности объекта (государственная (федеральная, региональная), муниципальная, частная): **муниципальная**
 - 1.6.5. Вышестоящая организация (наименование): **Управление образованием администрации Таборинского муниципального района.**
 - 1.6.6. Юридический адрес вышестоящей организации, телефон, электронная почта: **623990, Свердловская область, Таборинский район, с. Таборы, ул. Советская, д.4, телефон: 834347 21393, эл. почта: mouotab@yandex.ru.**

2. Характеристика деятельности организации на объекте (по обслуживанию населения)

2.1. Сфера деятельности (социальная защита, занятость, здравоохранение, культура, образование, транспорт, информация и связь, физическая культура и спорт): **образование.**

2.2. Категории обслуживаемого населения по возрасту (дети, взрослые, все возрастные категории): **дети дошкольного возраста.**

2.3. Категории обслуживаемых инвалидов (инвалиды, передвигающиеся на креслах-колясках, инвалиды с нарушением опорно-двигательного аппарата, инвалиды с нарушением зрения, инвалиды с нарушением слуха, инвалиды с умственными нарушениями): **инвалиды, передвигающиеся на креслах-колясках, инвалиды с нарушением опорно-двигательного аппарата, инвалиды с нарушением зрения, инвалиды с нарушением слуха, инвалиды с умственными нарушениями.**

2.4. Виды услуг: **присмотр и уход за детьми, осваивающими образовательные программы дошкольного образования.**

2.5. Форма оказания услуг (на объекте, с длительным пребыванием, с проживанием, на дому, дистанционно): **на объекте.**

2.6. Плановая мощность:

посещаемость (количество обслуживаемых граждан в день) - 76;

вместимость - 142;

пропускная способность - 125.

2.7. Участие в исполнении индивидуальной программы реабилитации или абилитации инвалида (ребенка-инвалида) (да/нет): **да.**

3. Состояние доступности объекта и предоставляемых на нем услуг

3.1. Путь следования к объекту пассажирским транспортом (описать маршрут движения с использованием пассажирского транспорта): **пассажирского транспорта нет,**

наличие адаптированного пассажирского транспорта к объекту **нет.**

3.2. Путь к объекту от ближайшей остановки пассажирского транспорта:

3.2.1. Расстояние до объекта от остановки транспорта - **нет.**

3.2.2. Время движения (пешком) - **нет.**

3.2.3. Наличие выделенного от проезжей части пешеходного пути (да/нет): **да, но не везде.**

3.2.4. Перекрестки (нерегулируемые, регулируемые, регулируемые со звуковой сигнализацией, таймером, нет): **нерегулируемые.**

3.2.5. Информация на пути следования к объекту (акустическая, тактильная, визуальная, нет): **нет.**

3.2.6. Перепады высоты на пути (съезды с тротуара) (нет/есть (описать)): **нет,**

их обустройство для инвалидов, передвигающихся на креслах-колясках (нет/есть (описать)): **нет.**

3.3. Организация доступности объекта и предоставляемых на нем услуг для инвалидов¹

Номер строки	Категория инвалидов (вид нарушения)	Вариант организации доступности объекта и предоставляемых на нем услуг ²
1.	Все категории инвалидов и маломобильных групп населения ³	нет
2.	в том числе инвалиды:	
3.	передвигающиеся на креслах-колясках	нет
4.	с нарушением опорно-двигательного аппарата	нет
5.	с нарушением зрения	А
6.	с нарушением слуха	А
7.	с умственными нарушениями	А

¹ С учетом СП 35-101-2001, СП 31-102-99.

² Указывается один из вариантов:

«А» (доступность всех зон и помещений (универсальная);

«Б» (специально выделенные для инвалидов участки и помещения);

«ДУ» (дополнительная помощь сотрудника, услуги на дому, дистанционно);

«Нет» (не организована доступность).

³ Указывается худший из вариантов ответа.

3.4. Состояние доступности основных структурно-функциональных зон объекта

Номер строки	Основные структурно-функциональные зоны объекта	Состояние доступности объекта для основных категорий инвалидов ⁴						
		К (для передвигающихся на креслах-колясках)	О (с нарушениями опорно-двигательного аппарата)	С (с нарушениями зрения)	Г (с нарушениями слуха)	У (с умственными нарушениями)	Для всех категорий маломобильных групп населения ⁵	
1.	Территория, прилегающая к зданию (участок)	ДУ	ДУ	ДУ	ДУ	ДУ	ДУ	
2.	Вход (входы) в здание	ДУ	ДУ	ДУ	ДУ	ДУ	ДУ	
3.	Путь (пути) движения внутри здания, включая пути эвакуации	нет	нет	ДЧ	ДЧ	ДУ	нет	
4.	Зона целевого назначения здания (целевого посещения объекта)	ДУ	ДЧ	ДУ	ДЧ	ДЧ	ДУ	
5.	Санитарно-гигиенические помещения	нет	нет	нет	ДУ	ДУ	ДУ	
6.	Система информации и связи (на всех зонах)	нет	нет	нет	нет	нет	ДУ	
7.	Пути движения к объекту (от остановки транспорта)	нет	нет	нет	нет	нет	ДУ	
8.	Все зоны и участки ⁵	нет	нет	нет	нет	нет	нет	

⁴ Указывается:

ДП – доступно полностью (доступность для всех категорий инвалидов и других маломобильных групп населения);

ДЧ – доступно частично (достигаемость мест целевого назначения для отдельных категорий инвалидов);

ДУ – доступно условно (организация помощи сотрудниками организации или иной альтернативной формы обслуживания (на дому, дистанционно, иное));

нет – недоступно (не предназначен для посещения инвалидами и другими маломобильными группами населения).

5 Указывается худший из вариантов ответа.

3.5. Итоговое заключение о состоянии доступности объекта и предоставляемых на нем услуг: для инвалидов категорий К, О, С – объект недоступен, для инвалидов категории Г, У – объект доступен частично.

4. Управленческое решение

4.1. Рекомендации по адаптации основных структурно-функциональных зон объекта:

Номер строки	Основные структурно-функциональные зоны объекта	Рекомендации по адаптации объекта (вид работы) б			
		не нуждается (доступ обеспечен)	ремонт (текущий, капитальный), оснащение оборудованием	индивидуальное решение с техническими средствами реабилитации	технические решения невозможны – организация альтернативной формы обслуживания
1.	Территория, прилегающая к зданию (участок)	Нуждается в благоустройстве	Ремонт асфальтового покрытия	Оснащение оборудованием с тактильной и зрительной информацией	Возможны
2.	Вход (входы) в здание	Доступ обеспечен	Доступ обеспечен	Установка носителей звуковой информации, тактильной направляющей полосы	Возможны
3.	Путь (пути) движения внутри здания, включая пути эвакуации	Нуждается	Текущий ремонт, расширение дверных проемов без порогов	Обустройство пандусов на путях эвакуации, установка носителей звуковой информации, тактильной направляющей	Возможны

Номер строки	Основные структурно-функциональные зоны объекта	Рекомендации по адаптации объекта (вид работы) б			
		не нуждается (доступ обеспечен)	ремонт (текущий, капитальный), оснащение оборудованием	индивидуальное решение с техническими средствами реабилитации	технические решения невозможны – организация альтернативной формы обслуживания
4.	Зона целевого назначения здания (целевого посещения объекта)	Нуждается в благоустройстве	Текущий ремонт	полосы Установка носителей звуковой информации, тактильной направляющей полосы	Возможны
5.	Санитарно-гигиенические помещения	Нуждается	Капитальный ремонт, расширение дверных проемов бег порогов		
6.	Система информации и связи (на всех зонах)	Нуждается	Оснащение оборудованием	Установка носителей звуковой информации, тактильной направляющей полосы	Технические решения невозможны, старый проект здания Возможны
7.	Пути движения к объекту (от остановки транспорта)	Нуждается в благоустройстве и адаптации	Текущий ремонт асфальтового покрытия, оснащение оборудованием	Установка визуальных, тактильных табличек, мнемосхем	Нуждается в благоустройстве и адаптации. Пути движения к объекту не принадлежат ведомству МКДОУ
8.	Все зоны и участки	Нуждается в благоустройстве и адаптации	Текущий ремонт, оснащение оборудованием	Нуждается, необходимо организовать место	Возможны

Номер строки	Основные структурно-функциональные зоны объекта	Рекомендации по адаптации объекта (вид работы) б			
		не нуждается (доступ обеспечен)	ремонт (текущий, капитальный), оснащение оборудованием	индивидуальное решение с техническими средствами реабилитации	технические решения невозможны – организация альтернативной формы обслуживания
				обслуживания маломобильных групп на уровне 1 этажа вблизи выхода	

б Указываются конкретные

рекомендации

по

каждой


структурно-функциональной

зоне.


4.2. Период проведения работ: до 2030 г.
в рамках исполнения (указать наименование программы или плана мероприятий по адаптации основных структурно-функциональных зон объекта): **План МКДОУ Таборинский детский сад.**


4.3. Ожидаемый результат (по состоянию доступности объекта) после выполнения работ по адаптации основных структурно-функциональных зон объекта: **для инвалидов категории К, О – объект недоступен, для инвалидов категории С, Г, У – объект доступен условно.**

5. Паспорт доступности объекта социальной инфраструктуры и предоставляемых на нем услуг (далее – Паспорт доступности объекта) разработан комиссией по проведению обследования и паспортизации объекта социальной инфраструктуры и предоставляемых на нем услуг (далее – Комиссия):

Председатель Комиссии:  /Шурухнова Н.В.
(подпись/Ф.И.О.)

Члены Комиссии:  /Бурлева О.А.
(подпись/Ф.И.О.)

 /Иванов Р.В.
(подпись/Ф.И.О.)

 /Понасенко С.В.
(подпись/Ф.И.О.)

6. Копия Паспорта доступности объекта направлена 25.07.2024 г.

(дата)

в Управление социальной политики Министерства социальной политики Свердловской области № 7

(наименование территориального отраслевого исполнительного органа государственной власти Свердловской области – управления социальной политики Министерства социальной политики Свердловской области)

для размещения информации о состоянии доступности объекта социальной инфраструктуры и предоставляемых на нем услуг для инвалидов и других маломобильных групп населения Свердловской области в автоматизированной информационной системе «Доступная среда Свердловской области» в информационно-телекоммуникационной сети «Интернет».

ДОКУМЕНТ ПОДПИСАН
ЭЛЕКТРОННОЙ ПОДПИСЬЮ

СВЕДЕНИЯ О СЕРТИФИКАТЕ ЭП

Сертификат 376304230083447847618637456882370283188412430205

Владелец Шурухнова Наталия Васильевна

Действителен с 11.04.2024 по 11.04.2025